


विश्व तंबाकू विरोधी दिवस के अवसर पर शासकीय स्नातकोत्तर महाविद्यालय शिवपुरी की एनसीसी इकाइयों के द्वारा एक व्याख्यानमाला का आयोजन किया गया जिसमें प्रमुख वक्ता के रूप में भौतिक शास्त्र विभाग की सहायक प्राध्यापक प्रोफेसर मीनू पांडे द्वारा एनसीसी कैडेट्स को तंबाकू के सेवन से होने वाली विभिन्न बीमारियों के बारे में बताएं गया तथा उनसे अपने परिवार को तथा अपने समाज को किस प्रकार से दूर रखें की जानकारी विस्तार से कैडेटों को दी गई !कार्यक्रम में महाविद्यालय के प्राचार्य डॉ महेंद्र कुमार द्वारा भी एनसीसी कैडेट्स को तंबाकू से होने वाले नुकसान के बारे में बताया गया तथा उनसे दूर रहने की सलाह दी गई! कार्यक्रम का संचालन करते हुए महाविद्यालय की अल्फा कंपनी के एनसीसी अधिकारी लेफ्टिनेंट गजेंद्र कुमार सक्सेना द्वारा विभिन्न आंकड़ों के माध्यम से तंबाकू तथा उसके होने वाली बीमारियों की भयावहता के बारे में बताया गया ।

कार्यक्रम के अंत में महाविद्यालय की प्लाटून के एनसीसी अधिकारी लेफ्टिनेंट गुलाब सिंह जाटव द्वारा सभी मंचासीन अधिकारियों तथा एनसीसी कैडेट्स का आभार प्रदर्शन किया किया गया और पुनः एक बार फिर तंबाकू से होने वाली बीमारियां के बारे में बताया उनके दूर रहने के लिए निर्देशित किया गया अंत में अल्फा कंपनी के एनसीसी अधिकारी लेफ्टिनेंट गजेंद्र कुमार सक्सेना द्वारा सभी एनसीसी कैडेट्स को तंबाकू से दूर रहने हेतु शपथ दिलाई गई ।



 GPS Map Camera



## Shivpuri, Madhya Pradesh, India


Infront of science college, CMH9+X45, Kamla Ganj, Shivpuri,  
Madhya Pradesh 473551, India

Lat 25.429663°

Long 77.668398°

31/05/22 02:21 PM



 GPS Map Camera



## Shivpuri, Madhya Pradesh, India

Infront of science college, CMH9+X45, Kamla Ganj, Shivpuri,  
Madhya Pradesh 473551, India

Lat 25.429661°

Long 77.668399°

31/05/22 02:12 PM




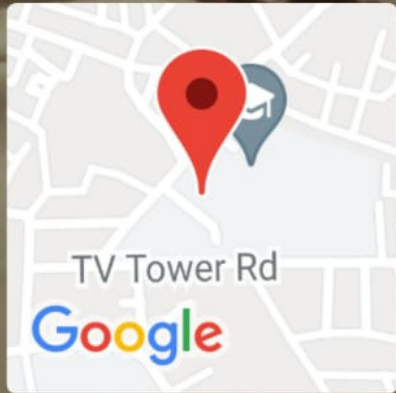


SEMINAR HALL -01

# नेशनल कैडेट कोर (N.C.C.)

35- म.प्र. बटालियन N.C.C. शिवपुरी  
इकाई- शासकीय माधवराव सिधिया शिवपुरी (म.प्र.)

 GPS Map Camera



## Shivpuri, Madhya Pradesh, India


Infront of science college, CMH9+X45, Kamla Ganj, Shivpuri,  
Madhya Pradesh 473551, India

Lat 25.42966°

Long 77.668414°

31/05/22 02:04 PM



 GPS Map Camera



### Shivpuri, Madhya Pradesh, India

Infront of science college, CMH9+X45, Kamla Ganj, Shivpuri, Madhya Pradesh 473551, India

Lat 25.429669°  
Long 77.668409°  
31/05/22 01:50 PM